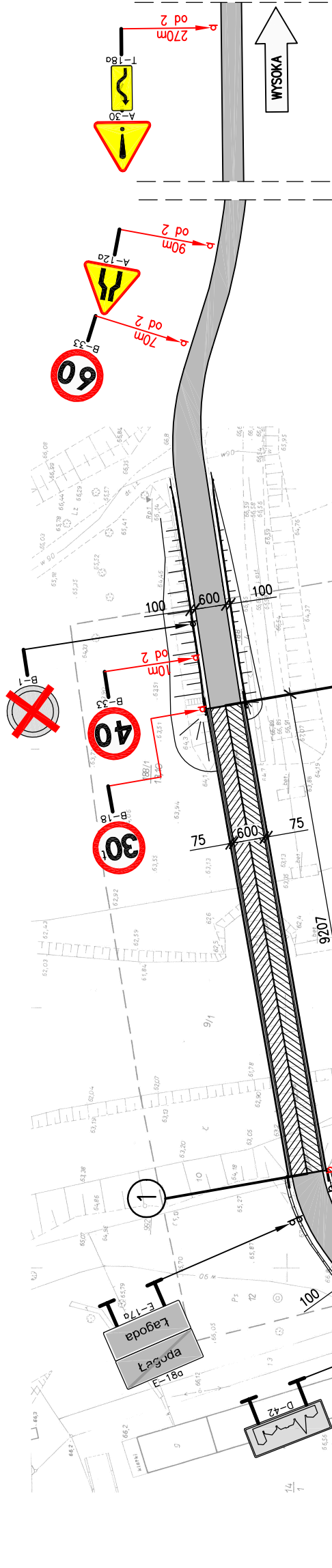
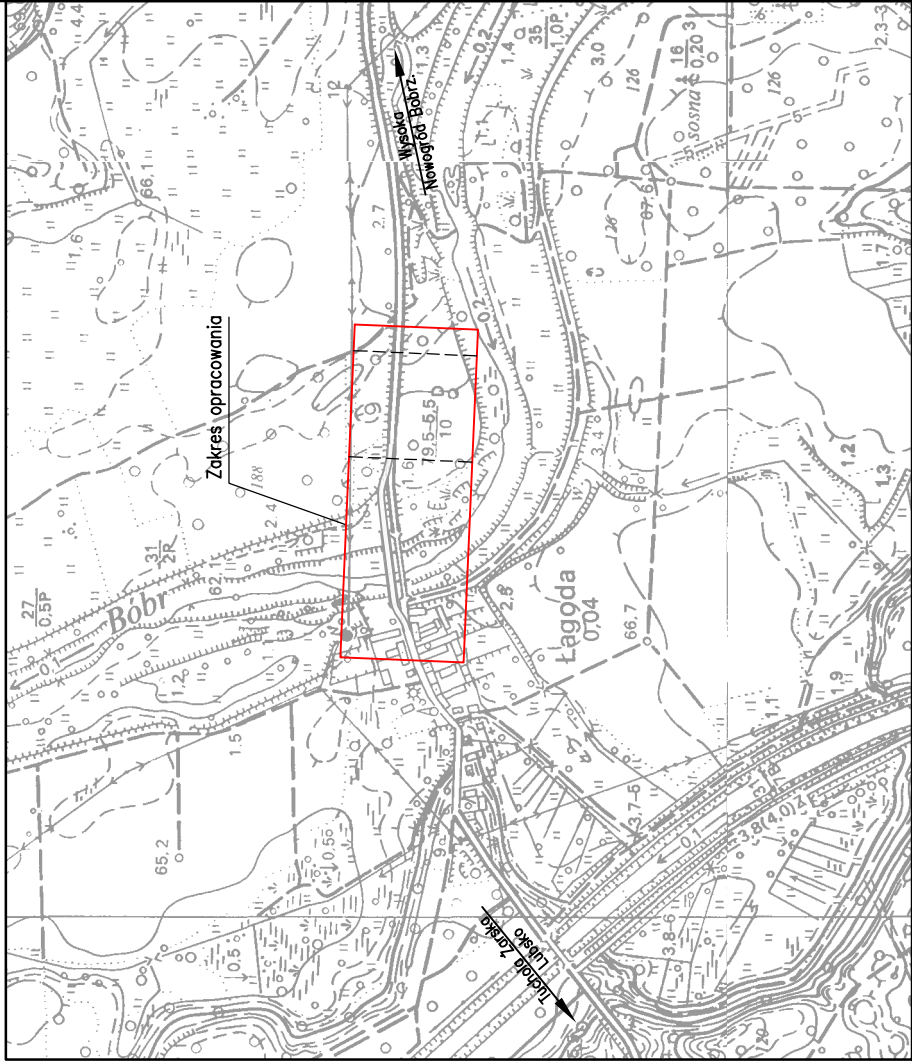


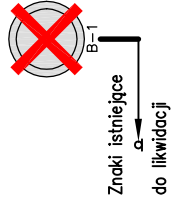
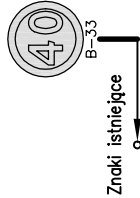
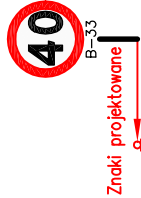
SCHEMAT OZNAKOWANIA
1:1 000



ORIENTACJA
1:10 000



LEGENDA



MAPA DO CEŁÓW PROJEKTOWYCH

SKALA 1 : 500

Łagoda most na rzecze Bobr

KERG : 1451-52/009
DZ : 2160/2009

powiat : zielonogórski
gmina : Nowogród Bobrzański
obręb : Łagoda

Mapę niniejszą wykonano na podstawie istniejącej mapy sytuacyjno – wysokościowej w skali 1:500 arkusz 431.314.2541 oraz pomiaru uzupełniającego wykonanego w kwietniu 2009 roku przez geodetę uprawnionego mgr inż. Marka Szpakowskiego.
Nie wklucza się istnienia innych nie wskazanych na niniejszej mapie urządzeń podziemnych, które nie były zgłoszone do inwentaryzacji lub o których brak jest informacji w instytucjach branżowych.
Granice wniesiono graficznie z mapy ewidencyjnej.

mgr inż. Marek Szpakowski
inżynier geodeta

A-30 i B-33
zniszczone
do wymiany na nowe

<<GAUZA>> BUDOWA, REMONTY MOSTÓW
Marek Gauza

ul. Kasztanowa 5 65–381 Zielona Góra

PROJEKT ORGANIZACJI RUCHU
w związku z remontem mostu
w ciągu drogi powiatowej nr 1172 F w km 6+200
w miejscowości Łagoda, gmina Nowogród Bobrzański

SKALA
1: 1000
1: 10 000

Opracował: mgr inż. Sławomir Michalak

grudzień 2009

STAŁA ORGANIZACJA RUCHU PO
ZAKOŃCZENIU ROBÓT

Nr rys. 2